

TC Énergie Pipelines de liquides

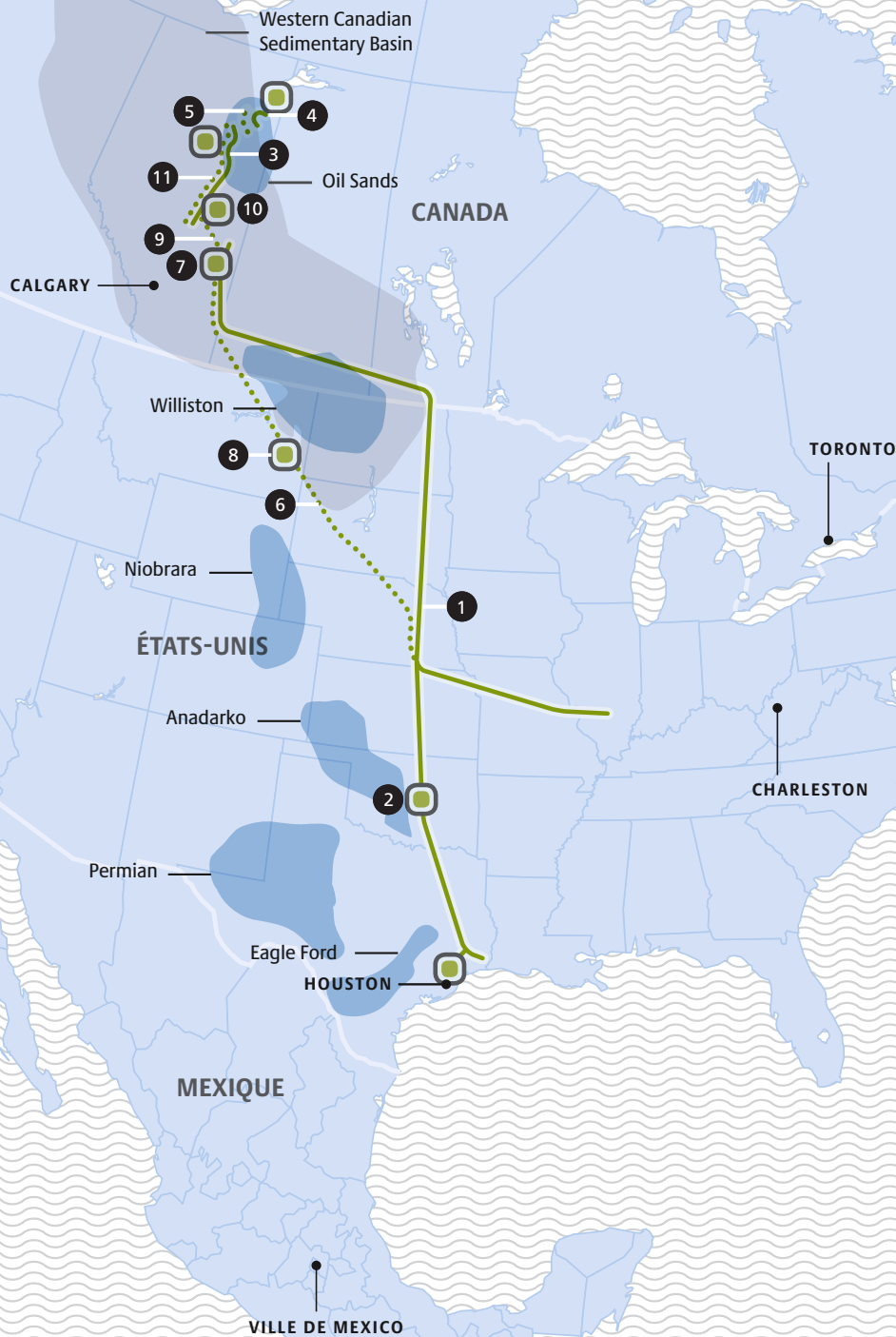
Au mai 2019

Pipelines de liquides —

En cours d'aménagement/
en construction - - - -

Terminal de réservoirs de liquides ◻











Zones de production croissante ●



TC Énergie – Pipelines de liquides

Au mai 2019

Nous exploitons ou aménageons les pipelines indiqués ci-dessous :

		Longueur	Description	Participation
Pipelines de liquides				
1	Réseau d'oléoducs Keystone	 4 324 km (2 687 milles)	Transport de pétrole brut depuis Hardisty, en Alberta, jusqu'aux marchés américains de Wood River et Patoka, en Illinois, de Cushing, en Oklahoma, et de la côte américaine du golfe du Mexique.	100 %
2	Marketlink		Terminal et pipeline destinés au transport de pétrole brut depuis le carrefour pétrolier de Cushing, en Oklahoma, jusqu'aux marchés de raffinage de la côte américaine du golfe du Mexique au moyen d'installations comprises dans le réseau d'oléoducs Keystone.	100 %
3	Grand Rapids	 460 km (287 milles)	Transport de pétrole brut depuis la zone de production située au nord-ouest de Fort McMurray, en Alberta, jusqu'au marché de la région d'Edmonton-Heartland, dans la même province.	50 %
4	Northern Courier	 90 km (56 milles)	Transport de bitume et de diluant depuis le site minier de Fort Hills Fort McMurray, en Alberta jusqu'au terminal de Suncor Énergie situé au nord de Fort McMurray.	100 %
En cours d'aménagement				
5	Keystone XL	 1 906 km (1 184 milles)	Transport de pétrole brut depuis Hardisty, en Alberta, jusqu'à Steele City, au Nebraska, pour accroître la capacité du réseau d'oléoducs Keystone.	100 %
6	Terminal de Keystone à Hardisty		Terminal pétrolier situé à Hardisty, en Alberta, pour permettre aux producteurs de l'Ouest canadien d'accumuler des lots de pétrole brut dans des réservoirs et d'accéder au réseau d'oléoducs Keystone.	100 %
7	Bakken Marketlink		Transport de pétrole brut de la zone productrice du bassin Williston, dans le Dakota du Nord et au Montana, jusqu'à Cushing, en Oklahoma, ainsi qu'à la côte américaine du golfe du Mexique par l'entremise d'installations faisant partie du réseau d'oléoducs Keystone.	100 %
8	Pipeline Heartland	 200 km (125 milles)	Terminaux et pipeline destinés au transport de pétrole brut depuis la région d'Edmonton-Heartland, en Alberta, jusqu'à Hardisty, également en Alberta.	100 %
9	Terminaux de TC			
10	White Spruce	 72 km (45 milles)	Transport de pétrole brut à partir des installations Horizon de Canadian Natural Resources Limited, dans le nord-est de l'Alberta vers le pipeline Grand Rapids.	100 %